



АДМИНИСТРАЦИЯ ГОРОДА ПЕРМИ
ДЕПАРТАМЕНТ ЗЕМЕЛЬНЫХ ОТНОШЕНИЙ

РЕШЕНИЕ

о размещении объектов № 21-01-44-909 от 28 июля 2020

г. Пермь, ул. Сибирская, 15

Департамент земельных отношений администрации города Перми в соответствии с пунктом 3 статья 39.36 Земельного кодекса Российской Федерации, Положением о порядке и условиях размещения объектов на землях или земельных участках, находящихся в государственной или муниципальной собственности, на территории Пермского края без предоставления земельных участков и установления сервитутов, публичного сервитута, утвержденным постановлением Правительства Пермского края от 22.07.2015 № 478-п

разрешает: ООО СЗ «ПКИ» (ИНН 5904131013, ОГРН 1055901753104, место нахождения: 614000, Пермский край, г. Пермь, ул. Ленина, д. 58, офис 401/3)

размещение объекта: проезды, в том числе вдольтрассовые, и подъездные дороги, для размещения которых не требуется разрешения на строительство

на землях: государственная собственность на которые не разграничена

на срок: 1 год

местоположение: г. Пермь, Орджоникидзевский район, ул. Карбышева.

Территория, согласно схеме, расположена в зонах с особыми условиями использования территорий: охранный зона газопровода низкого давления, приаэродромная территория аэродрома аэропорта Большое Савино.

ООО СЗ «ПКИ»:

1. Соблюдать правила охранных зон газопроводов, установленные постановлением Правительства Российской Федерации от 20.11.2000 № 878 «Об утверждении правил охраны газораспределительных сетей».

2. Соблюдать правила охранных зон воздушного пространства, установленные постановлением Правительства Российской Федерации от 11.03.2010 № 138 «Об утверждении Федеральных правил использования воздушного пространства Российской Федерации».

Приложение: схема предполагаемых к использованию земель или части земельного участка (на 3 л. в 1 экз.).

Начальник отдела
предоставления земельных участков
по работе с юридическими лицами



Н.М. Санникова

Заявитель

ООО СЗ "ПКИ"

Заместитель генерального

директора

Полыгалов А.Ю.

МП
(для юридических лиц и индивидуальных
предпринимателей)

Верно

СХЕМА

предполагаемых к использованию земель или части земельного участка

Объект: Земельный участок под проезды, в том числе вдольтрассовые, и подъездные дороги, для размещения которых не требуется разрешения на строительство

Местоположение: Пермский край, г. Пермь, Орджоникидзевский район, ул. Карбышева

Площадь земель или части земельного участка: **1036 кв. м.**

Категория земель: земли населенных пунктов

Вид разрешенного использования (при наличии): -

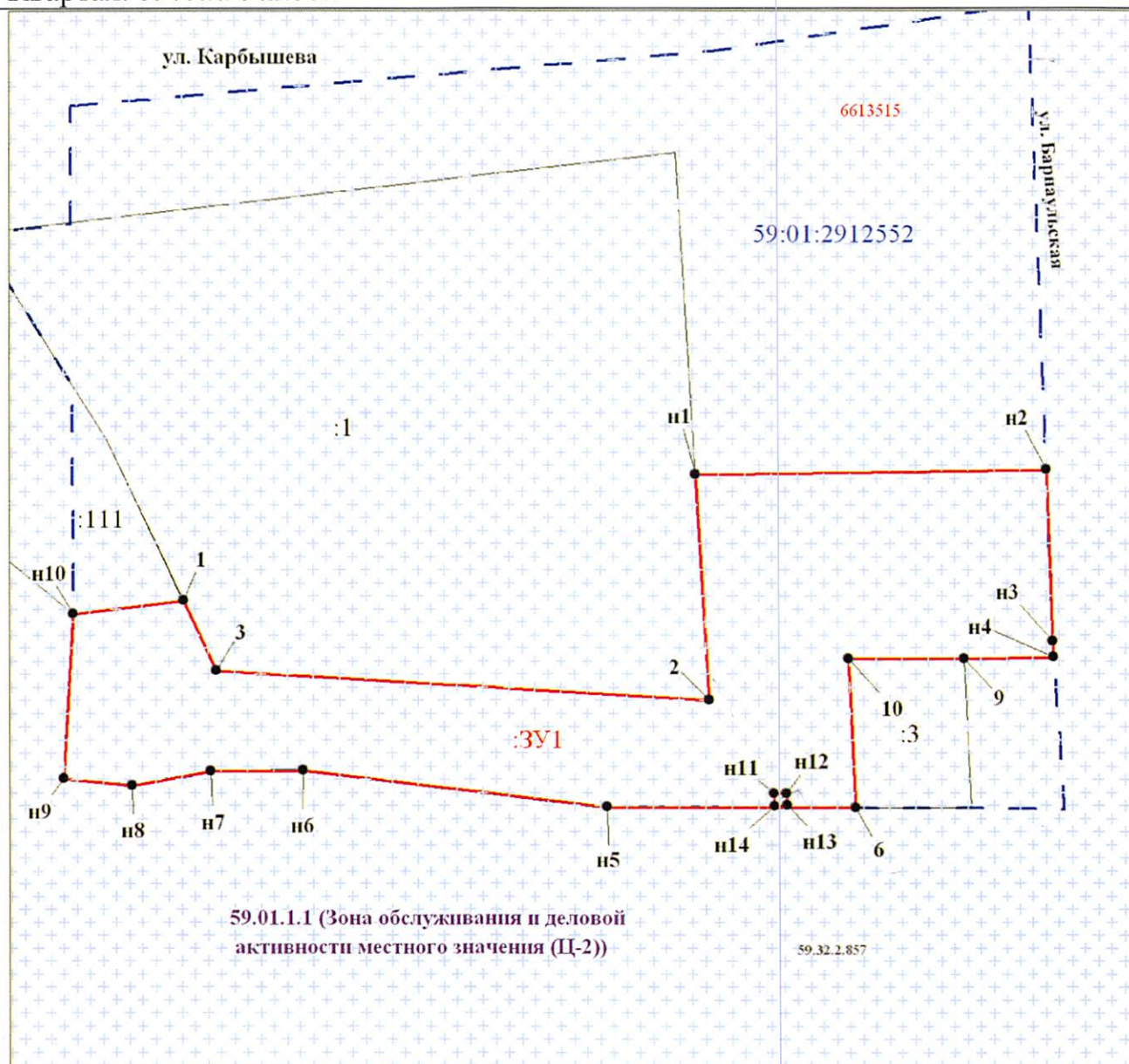
Условный номер земельного участка - :ЗУ1

Обозначение характерных точек границ	Координаты, м	
	X	Y
1	2	3
3	528778.52	2235701.92
2	528776.14	2235741.41
н1	528794.30	2235740.29
н2	528794.68	2235768.37
н3	528780.86	2235768.90
н4	528779.63	2235768.98
9	528779.47	2235761.81
10	528779.47	2235752.51
6	528767.62	2235753.06
н5	528767.68	2235733.24
н6	528770.55	2235708.81
н7	528770.49	2235701.46
н8	528769.37	2235695.16

н9	528769.95	2235689.68
н10	528783.08	2235690.46
1	528784.16	2235699.27
3	528778.52	2235701.92
н11	528768.74	2235746.56
н12	528768.76	2235747.57
н13	528767.75	2235747.58
н14	528767.74	2235746.58
н11	528768.74	2235746.56

Система координат: МСК-59 (зона 2)

Квартал: 59:01:2912552







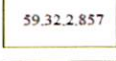
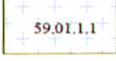

Масштаб 1:500

Условные обозначения:



Граница испрашиваемого земельного участка

Надписи вновь образованного земельного участка

	Надписи кадастрового номера земельного участка
	Граница кадастрового квартала
	Обозначение кадастрового квартала
	Характерная точка границы, сведения о которой позволяют однозначно определить ее положение на местности
	Зона с особыми условиями использования - Приаэродромная территория аэродрома аэропорта Большое Савино
	Зона обслуживания и деловой активности местного значения (Ц-2)
	Граница муниципального образования "Пермский городской округ"

ОПИСАНИЕ ГРАНИЦ СМЕЖНЫХ ЗЕМЛЕПОЛЬЗОВАТЕЛЕЙ:

От н1 точки до 9 точки – земли, свободные от прав третьих лиц

От 9 точки до 6 точки – граница земельного участка с кадастровым номером 59:01:2912552:3, расположенного по адресу: Пермский край, г Пермь, р-н Орджоникидзевский, ул. Барнаульская, 11а

От 6 точки до н10 точки – земли, свободные от прав третьих лиц

От н10 точки до 1 точки – граница земельного участка с кадастровым номером 59:01:2910287:111, расположенного по адресу: Пермский край, г. Пермь, Орджоникидзевский р-н, южнее ул. Карбышева, 50

От 1 точки до н1 точки – граница земельного участка с кадастровым номером 59:01:2912552:1, расположенного по адресу: Пермский край, г. Пермь, Орджоникидзевский р-н, ул. Карбышева, 48

От н11 точки до н11 точки – граница земельного участка с кадастровым номером 59:01:0000000:82048, расположенного по адресу: Пермский край, г.Пермь, Орджоникидзевский район, по ул.Барнаульская; ул.Графтио; ул.Графтио, 3,9; ул.Графтио и Лобвинская, 7/2; ул.Двинская, 3; пер.Дубровский 2-й; пер.Дубровский 2-й, 6; пер.Дубровский 1-й, 6,7,10,12 (перемычка); ул.Карбышева, 20,22,24,26; ул.Карбышева и Двинская, 14/1; ул.Карбышева и Графтио, 16/2, 18/1; ул.Лобвинская, 3,4,6,6а,7,8,9,14,17,20,22,25; ул.Лобвинская и Звенигородская, 18/8; ул.Репина, 2а, 2б,15,17,18,19; ул.Репина и Графтио, 13/7; между домами по ул.Репина, 10,14; ул.Гремячий Лог, 1а